



STADT NEUMÜNSTER
 ENTWICKLUNGS-
 QUARTIER
 FELDSTRASSE

Plan 1: Übersichtsplan

 Grenze des Untersuchungsgebietes


Gebäudenutzung

 Hauptgebäude

 Nebengebäude

Freiflächennutzung

 Grünanlage



STADT NEUMÜNSTER
 Der Oberbürgermeister - Fachbereich IV - Stadtplanung

Entwicklungsquartier
 Feldstraße
 Städtebaulicher Rahmenplan

Plan 1: Übersichtsplan

Maßstab:
 1:1000

bearbeitet	11.01.2019	E. Candan	Neumünster, den 17.05.2019
geändert	12.04.2019	E. Candan	h.a.

S:\FB IV\FD 61\Cem Dateien\61-5-Stadtneuerung\61-56-Entwicklungsgebiete\61-56-02_Feldstraße\CAD\Feldstr_Plan_1_2_Übersichtsplan_Luftbild.DWG