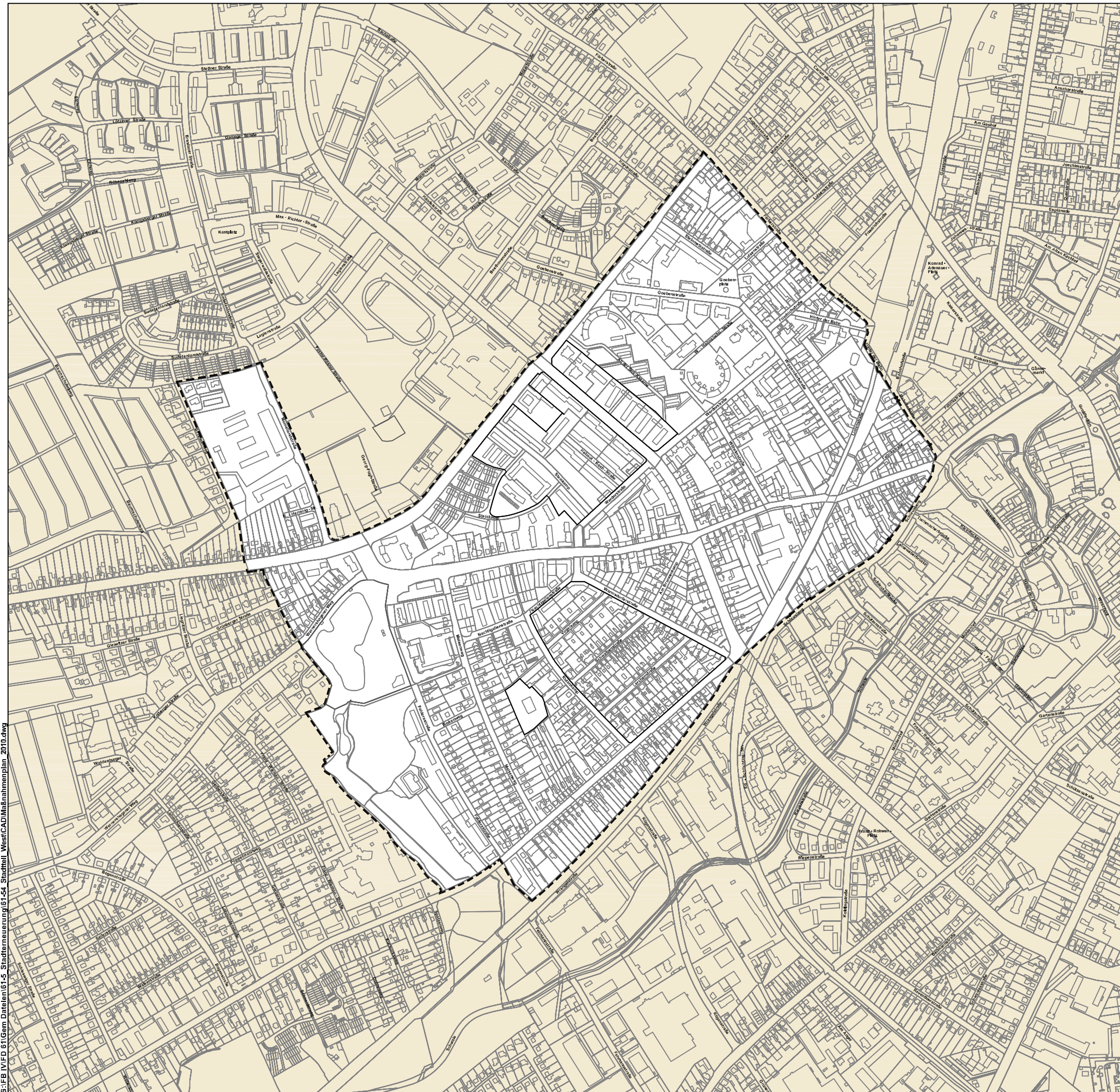


S:\FB\IV\FD 61\Gem. Daten\161-5 Stadterneuerung\161-54 Stadteil West\CAD\Maßnahmenplan_2010.dwg



Stadtumbau West


STÄDTEBAULICHER RAHMENPLAN

NEUMÜNSTER STADTTEIL WEST

Übersichtsplan



Grenze des
Untersuchungsgebietes



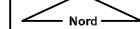
STADT NEUMÜNSTER

Der Oberbürgermeister - Fachbereich IV Stadtplanung

Stadtumbau West Stadtteil West

Maßstab:
unmaßstäblich

Übersichtsplan



bearbeitet:	17.03.2010	E_Candan	Neumünster, den 17.05.2010
geändert:	10.05.2010	E_Candan	i.A.