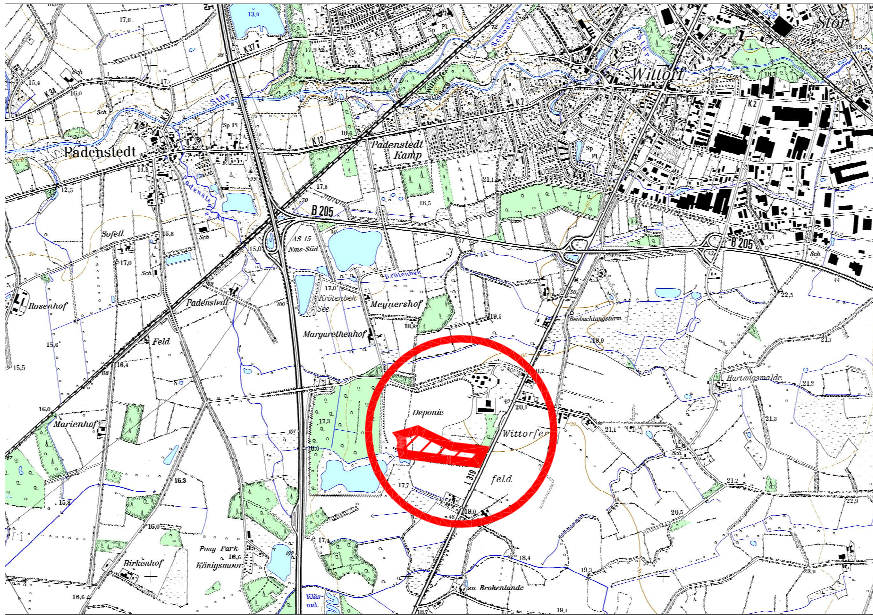


INDEX	DATUM	ART DER ÄNDERUNG	BEARBEITET	GEPRÜFT

# Grünordnerischer Fachbeitrag zum Bebauungsplan Nr. 180 sowie zur 38. Änderung des Flächennutzungsplanes der Stadt Neumünster



STADT  
**Stadt Neumünster**  
**Neues Rathaus**  
**Großflecken 59**  
**24534 Neumünster**

DATUM  
**05.07.2013**

MASSSTAB  
**1:1.000**

**Grünordnerischer Fachbeitrag zum  
Bebauungsplan Nr. 180 sowie zur  
38. Änderung des Flächennutzungsplanes  
der Stadt Neumünster**

**Bestand**  
**Karte 1**



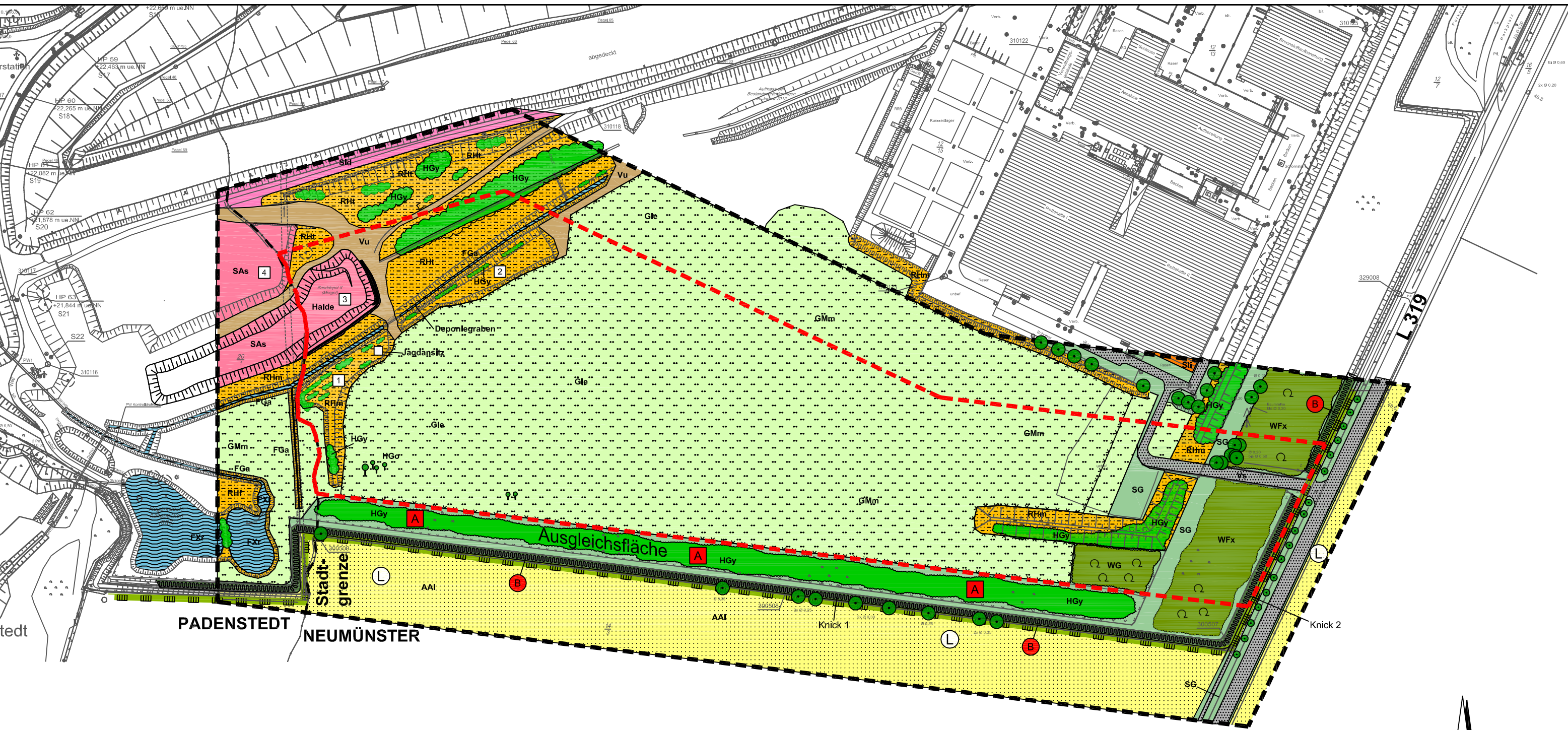
**iPP Ingenieure für Bau, Umwelt  
und Stadtentwicklung**

**iPP Ingenieuresellschaft**  
**Possel u. Partner GmbH & Co. KG**  
Rendsburger Landstr. 196-198  
D 24113 Kiel  
Tel. +49(431) 6 49 59-0 Fax 6 49 59-59  
[info@ipp-kiel.de](mailto:info@ipp-kiel.de) [www.ipp-kiel.com](http://www.ipp-kiel.com)



# Grünordnerischer Fachbeitrag zum Bebauungsplan Nr. 180 sowie zur 38. Änderung des Flächennutzungsplanes der Stadt Neumünster

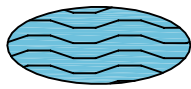
- Bestand -



Bestandsaufnahme:  
Sommer 2012

# Legende

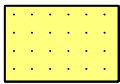
## Biotoptypen /Lebensräume



### **F - Binnengewässer**

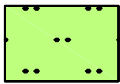
FGa -Kalk- und nährstoffarmer Graben

FXr -Regenwasserrückhaltebecken



### **A - Acker und Gartenbaubiotop**


AAI -Lehmacker



### **G - Grünland**

GMm -Mesophiles Grünland frischer bis mäßig feuchter Standorte

Gle -Einsaatgrünland



### **H - Gehölze und sonstige Baumstrukturen**



HWt -Knick mit typischer Gehölzvegetation



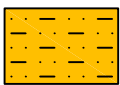
HGy -Sonstiges naturnahes Feldgehölz



HGb -Einzelbaum/Baumgruppe



HGo -Streuobstwiese



### **R - Ruderalfluren**


RHm -Ruderales Gras- und Staudenflur mittlerer Standorte

RHt -Ruderales Gras- und Staudenflur trockener Standorte

## **S - Siedlungsbiotope**




SAs -Aufschüttungsfläche



Sid -Bauschutt und Mülldeponien



Sli -Industrieflächen und stark versiegelte Ver- und Entsorgungsanlagen



Vs -Straßenverkehrsfläche



Vu -Verkehrsflächen unbefestigt



SG -Siedlungsrasen



## **W - Wälder/ Gehölzflächen**

WFx -Sonstige Forstflächen mit heimischen Baumarten

WG -Sonstige Gebüsche

## **Schutzgebiete**



Landschaftsschutzgebiet (LSG) „Stadtrand Neumünster“




Geschütztes Biotop nach § 21 LNatSchG




Realisierte Ausgleichsmaßnahmen laut *LBP*  
*Abfallentsorgungsanlage Neumünster*

### Sonstige Planzeichen



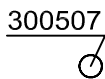
Zäune /Zaunanlagen



Halden /Bodenlager mit Nummer

.17.68


Höhenpunkte



GW Kontrollschächte mit Nummer

DN700

Rohrdurchlässe mit Nennweiten (DN)



Geltungsbereich des B- Planes Nr. 180



Bearbeitungsgebiet GOF



Stadtgrenze Neumünster/Gemeinde Padenstedt