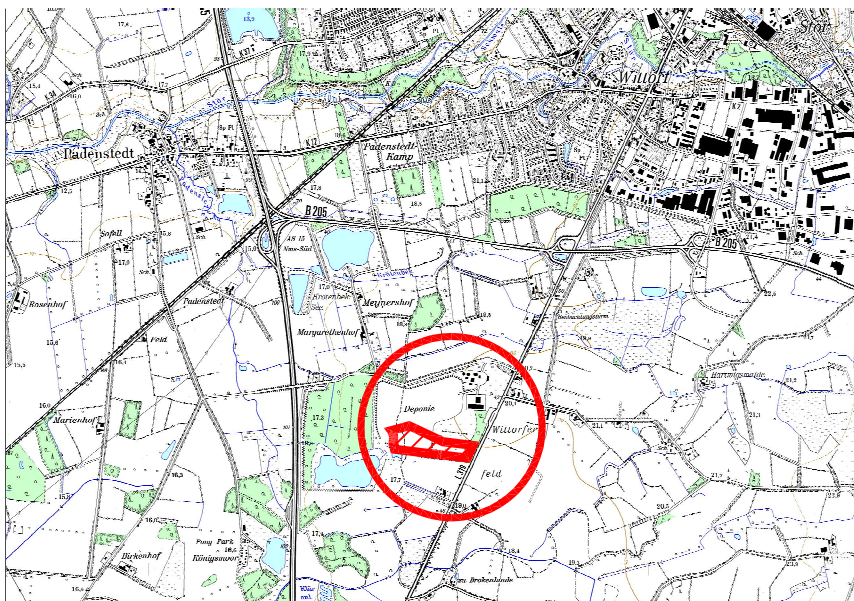


B	05.07.2013	SO ₁ Erneuerbare Energien	Nitsch	Franck
A	30.10.2012	Einzelbäume Altonaer Straße	Nitsch	Franck
INDEX	DATUM	ART DER ÄNDERUNG	BEARBEITET	GEPRÜFT

Grünordnerischer Fachbeitrag zum Bebauungsplan Nr. 180 sowie zur 38. Änderung des Flächennutzungsplanes der Stadt Neumünster



STADT
Stadt Neumünster
Neues Rathaus
Großflecken 59
24534 Neumünster

DATUM
23.10.2012

MASSSTAB
1:1.000

**Grünordnerischer Fachbeitrag zum
Bebauungsplan Nr. 180 sowie zur
38. Änderung des Flächennutzungsplanes
der Stadt Neumünster**

Entwicklung
Karte 2

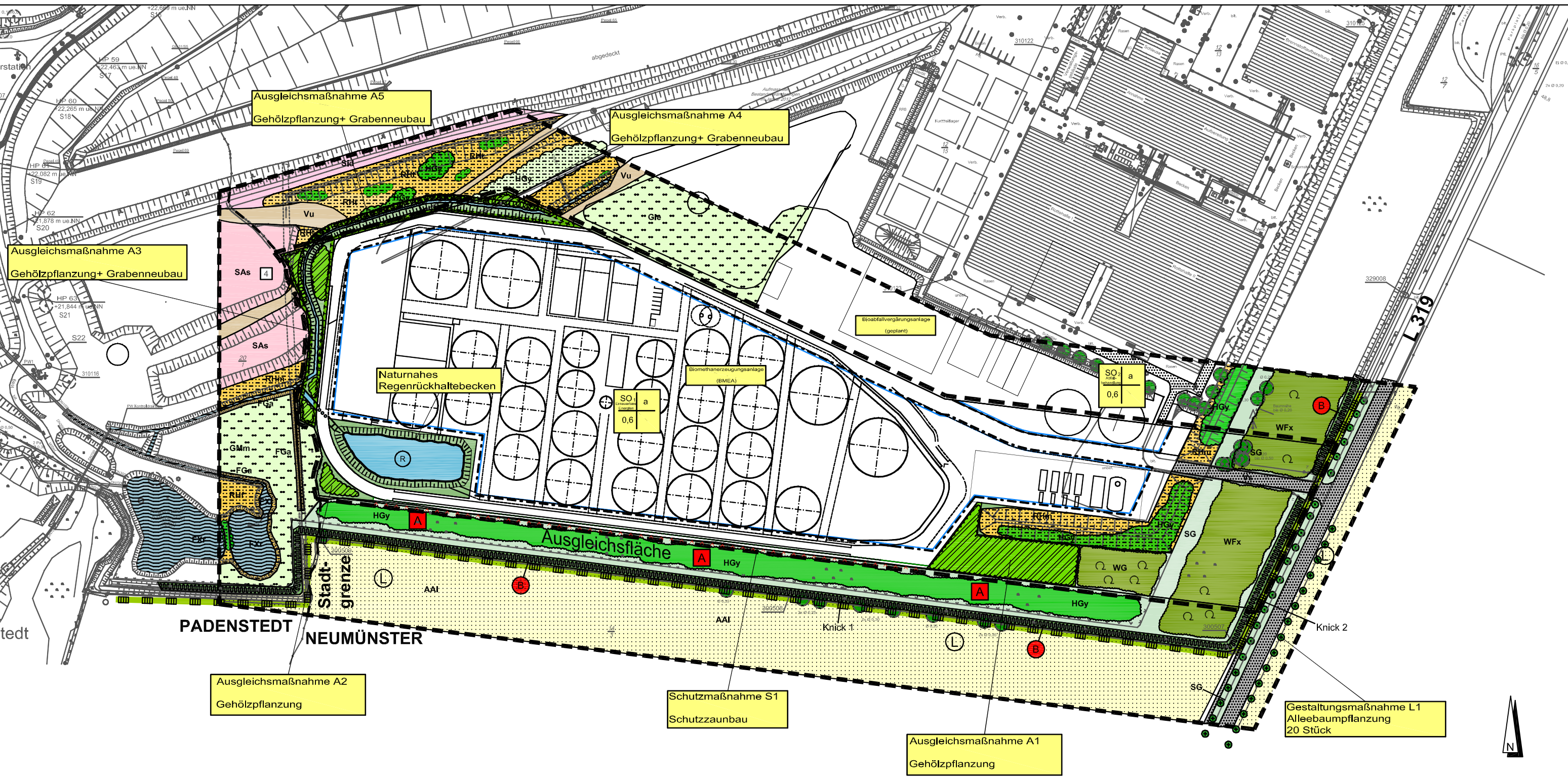


**Ingenieure für Bau, Umwelt
und Stadtentwicklung**

IPP Ingenieurgesellschaft
Possel u. Partner GmbH & Co. KG
Rendsburger Landstr. 196-198
D 24113 Kiel
Tel. +49(431) 6 49 59-0 Fax 6 49 59-59
info@ipp-kiel.de www.ipp-kiel.com

Grünordnerischer Fachbeitrag zum Bebauungsplan Nr. 180 sowie zur 38. Änderung des Flächennutzungsplanes der Stadt Neumünster

- Entwicklung -



Ausgleichsmaßnahme A5
Gehölzpflanzung+ Grabenneubau

Ausgleichsmaßnahme A4
Gehölzpflanzung+ Grabenneubau

Ausgleichsmaßnahme A3
Gehölzpflanzung+ Grabenneubau

Naturnahes
Regenrückhaltebecken

Biomethanerzeugungsanlage
(BMEA)

Biosfallvergärungsanlage
(geplant)

SO₂
a
0,6

SO₂
a
0,6

Stadt-grenze
PADENSTEDT NEUMÜNSTER

Ausgleichsmaßnahme A2
Gehölzpflanzung

Schutzmaßnahme S1
Schutzzaunbau

Ausgleichsmaßnahme A1
Gehölzpflanzung

Gestaltungsmaßnahme L1
Alleebaumpflanzung
20 Stück



Legende

Bestand Entwicklung

1. Wald und Gehölze



Wälder/ Gehölzflächen

WFX -Sonstige Forstflächen mit heimischen Baumarten

WG -Sonstige Gebüsche



Einzelbaum



Baumreihe

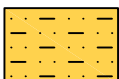


Knick / Redder



Feldgehölz / Gebüsch

2. Ruderalfluren / Brachen / Trockenrasen

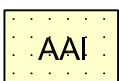


Trockenrasen / Ruderalflur

RHm -Ruderales Gras- und Staudenflur mittlerer Standorte

RHt -Ruderales Gras- und Staudenflur trockener Standorte

3. Landwirtschaftliche Nutzflächen



Ackerfläche, Lehacker



Intensiv- / Ackergrünland, intensiv genutztes
Dauergrünland

GMm -Mesophiles Grünland frischer bis mäßig
feuchter Standorte

Gle -Einsaatgrünland

4. Wasserflächen



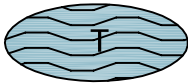
Graben

FGa -Kalk- und nährstoffarmer Graben

FXr -Regenwasserrückhaltebecken



Graben verrohrt

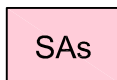


Kleingewässer

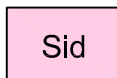


Regenwasserrückhaltebecken

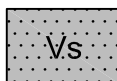
5. Siedlungsbiotope




SAs -Aufschüttungsfläche



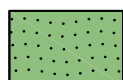

Sid -Bauschutt und Mülldeponien



Vs -Straßenverkehrsfläche

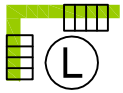


Vu -Verkehrsflächen unbefestigt



SG -Siedlungsrasen, Rasenfläche

6. Schutzgebiete + Maßnahmen



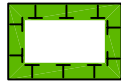
Landschaftsschutzgebiet (LSG) „Stadtrand Neumünster“



Geschütztes Biotop nach § 21 LNatSchG



Realisierte Ausgleichsmaßnahmen laut *LBP Abfallentsorgungsanlage Neumünster*



Umgrenzung von Flächen für Maßnahmen zum Schutz, zur Pflege und zur Entwicklung von Natur und Landschaft



Ausgleichsmaßnahme mit Nummer



Schutzmaßnahme mit Nummer




Gestaltungsmaßnahme mit Nummer


7. Sonstige Planzeichen




Baugrenze



Böschung



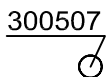
Zäune / Schutzzaun



Halden /Bodenlager mit Nummer

.17.68

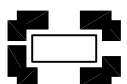
Höhenpunkte



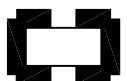
GW Kontrollschächte mit Nummer

DN700

Rohrdurchlässe mit Nennweiten (DN)



Geltungsbereich des B- Planes Nr. 180



Bearbeitungsgebiet GOF



Stadtgrenze Neumünster/Gemeinde Padenstedt