

ÖFFENTLICHE VERKEHRSFLÄCHE

§ 9 Abs. 1 Nr. 11 BauGB



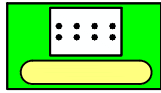
Straßenverkehrsfläche



Verkehrsberuhigterbereich mit Fußweg



Straßenbegrenzungslinie



Straßen- und Wegebegleitgrün mit Versickerungsmulde


RÄUMLICHER GELTUNGSBEREICH

§ 9 Abs. 7 BauGB

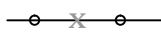


Grenze des räumlichen Geltungsbereiches des Bebauungsplanes

DARSTELLUNG OHNE NORMCHARAKTER



vorhandene Grundstücksgrenzen mit Grenzpunkt (z.B. Grenzstein, Gebäudeecke)



entfallende Grundstücksgrenzen

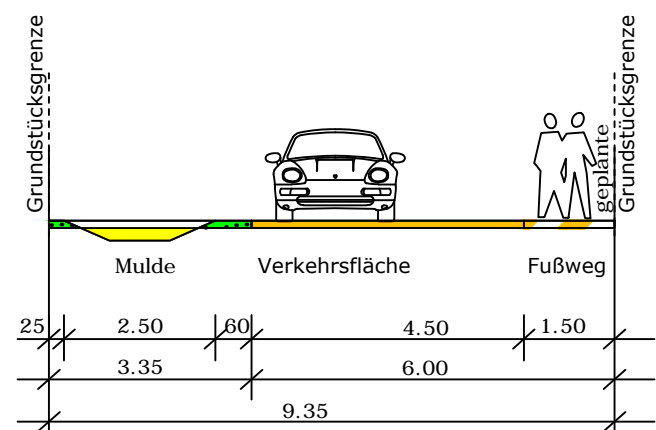


Parallelzeichen

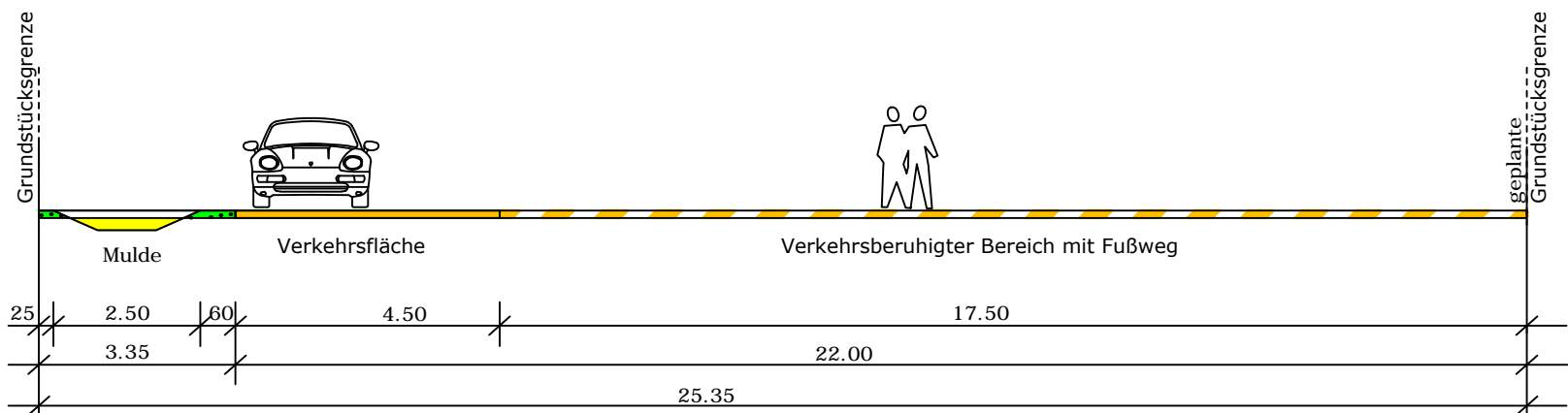
313



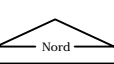
Flurstücksnummer

Planstraße "A"
Schnitt A - A
M. 1 : 200



Planstraße "A"
Schnitt B - B
M. 1 : 200



 Stadt Neumünster Der Oberbürgermeister		Stadtplanung / Stadtentwicklung		
Bebauungsplan Nr. 110 5. Änderung "Wührenbekgraben"				Maßstab: 1:1000
Übersichtsplan				
bearbeitet:	02.08.2016	E_Candan	Neumünster, den 22.08.2016	
geändert:	22.08.2016	MD_Mueller	i.A.	
Datengrundlage ALKIS, 2016 Herausgeber: LVermGeo (Landesamt für Vermessung und Geo-Informationen)				