

Kinderspielplatz- entwicklungskonzept

Zielsetzung im Rahmen Integriertes Stadtentwicklungskonzept (ISEK)

Wohnstandort attraktiv gestalten
Schwerpunkt: Familien

Schaffung konzeptioneller Grundlagen für die
Weiterentwicklung aller öffentlichen Spielplätze im
Stadtgebiet

Konzeptionelle Grundlagen

1. Ziele und Qualitäten in der Spielraumgestaltung
2. Spielplätze nach Stadtteilen: Karten (Anlage 1.1)
3. Spielplätze nach Stadtteilen: Übersicht (Anlage 1.2)
4. Fortschreibung des Entwicklungsprogramms für die Um- und Neugestaltung von Spielräumen
5. Pflege der Internetpräsenz der städtischen Spielplätze
6. Bedarfsanalyse mit Empfehlung zur Entwicklung, Aufrechterhaltung oder Aussetzung der Bereitstellung von Anlagen
 - Sozialbericht 2017, Handlungskonzept Armut
 - Beteiligungsverfahren (Stadtteilbeiräte, Kinder- und Jugendbeirat im Zusammenwirken mit dem Fachdienst Schule, Jugend, Kultur und Sport (40), sonst. Planungen

Ziele und Qualitäten in der Spielraumgestaltung

Übergeordnete städtebauliche Ziele:

Attraktivität des Wohnumfeldes, Stärkung der Identität,

Lagebezogene Ziele:

Insb. Zugänglichkeit und Erreichbarkeit, Sicherheit, Soziale Kontrolle, technische Verkehrssicherheit

Planerisch inhaltliche Ziele:

Ermöglichen und Fördern der Aufenthalts-, Spiel- und Bewegungsbedarfe im Sozialraum

Entwicklung von Spielinitiative und Kreativität

Geschicklichkeit und Körperbeherrschung

Kommunikation und Kooperation, Rollenspiel

Erleben von Naturelementen

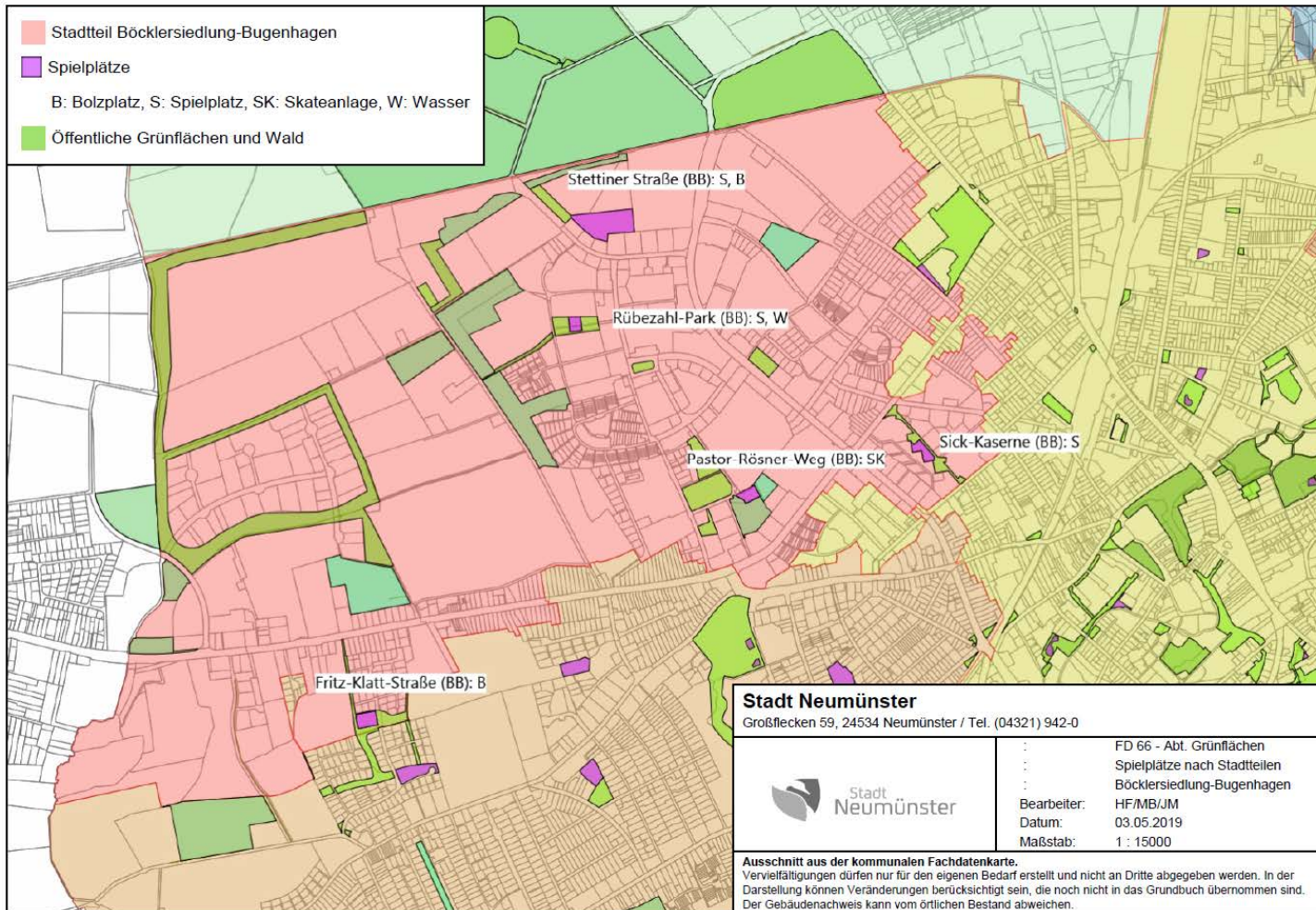
Anzahl öffentlicher Spielplätze im Stadtgebiet

Bestand räumlich zusammenhängender Anlagen:	75
Einzelobjekte:	95

Spielplätze nach Stadtteilen und Angeboten

	KSP	Bolzplatz	Skate	Gesamt
Einfeld	11	2	1	14
Gartenstadt	5	2	0	7
Tungendorf	9	1	1	11
Böcklersiedlung-Bugenhagen	3	2	1	6
Faldera	8	3	0	11
Stadtmitte	12	1	0	13
Brachenfeld-Ruthenberg	10	3	(2)	15
Wittorf	5	3	0	8
Gadeland	8	2	0	10

Darstellung des Bestandes in Karten, Anlage 1.1



Spielplätze nach Stadtteilen: Übersicht (Anlage 1.2)

Spielplätze nach Stadtteilen: Übersicht Spiel-, Bolzplätze und Skateanlagen							
Anzahl Gesamt	Anzahl im Stadtteil	Stadtteil / Spielplatz	Zustandsbewertung* 2016	Letztmalige Umgestaltung	Zustandsbewertung* 2019	Teilumbau / Ergänzung x=Teilumbau/Ergänzung nicht ausgeschlossen	Umgestaltung Planung
		Böcklersiedlung-Bugenhagen					
34	1	Fritz-Klatt-Straße Bolzplatz	gut	2004	gut		
35	2	Frühlingslust	-	-	-	-	KGEK**: Prüfung Neueinrichtung
36	3	Pastor-Rösner-Straße Skateanlage	gut	2010	gut		
37	4	Rübezahlpark	gut	2006	gut	2018	
38	5	Sick-Kaserne	unzureichend	2017	gut		
39	6	Stettiner Straße Spielplatz	prüfen	>	unzureichend		2019/2020
40	7	Stettiner Straße Bolzplatz	gut	>	gut		
41	8	West	-	-	-	-	KGEK**: Prüfung Neueinrichtung

Bewertung von Spielplätzen

Unzureichend

deutlich reduzierter Bestand des Spielprogramms/Ausstattung
abgängiger Erhaltungszustand
mangelnde Spielraumgestaltung aus Landschaftsmodellierung,
Grünstruktur, Einbindung



Bewertung von Spielplätzen

Mittel

reduzierter Bestand des Spielprogramms/Ausstattung
mittlerer Erhaltungszustand; Spielraumgestaltung aus
Landschaftsmodellierung, Grünstruktur, Einbindung



Bewertung von Spielplätzen

Gut

Vollständiger Bestand des Spielprogrammes/Ausstattung;
guter Erhaltungszustand; Hochwertige Spielraumgestaltung aus
Landschaftsmodellierung, Grünstruktur, Einbindung



Bewertung von Spielplätzen

Zusammenfassung

nach drei Kategorien

Gut (Bewertung 2019: 31 Anlagen)

Mittel (Bewertung 2019: 12 Anlagen)

Unzureichend (Bewertung 2019: 9 Anlagen)

Prüfung 43 Anlagen

Auswertung Zustandsberichte TBZ

Inaugenscheinnahme

Fortschreibung des Entwicklungsprogramms zur Um- und Neugestaltung von öffentlichen Spielplatzflächen (Anlage 2)

Vorgesehene zeitliche Reihenfolge zur Um- und Neugestaltung von öffentlichen Spielplatzflächen Anlage 2

Die hier genannten Spielplätze sind insbesondere aufgrund der überalterten oder bereits zurückgebauten Ausstattung und bestehender Versorgungsfunktion oder im Rahmen weiterer städtischer Entwicklungskonzepte zur Erneuerung oder Neueinrichtung vorgesehen.

Spielplatz	Gestaltungsinhalte u.a. aus Kinderbeteiligung gem. & 47 f GO	Vorgesehene Umsetzung
Spielplatz im Osterhofpark	Ausgestaltung als attraktiver zentraler Spielbereich mit großräumigerem Einzugsraum und Nutzerkreis als Parkanlage	2019
Spielplatz am Ruthenberger Markt	Spielplatz als wohnungsnaher Spielraumversorgung, Wasserspiel	2019
Spielplatz Stettiner Straße	Grünanlage mit Spielplatz, Bike-Parcour, ggf. besondere Berücksichtigung für barrierefreie Spielen (Inklusion) im Spielplatzbereich aufgrund guter Infrastruktur/ Erreichbarkeit / Parkplätze	2019/2020
Spielplatz Caspar-von-Saldern-Garten	Spielplatz, Entwicklung unter besonderer Berücksichtigung der Bedeutung des Caspar-von-Saldern-Hauses mit Garten als historischer Ort, für die Naherholung und für kulturelle Veranstaltungen	2020
Spielplatz Meisenweg	Spielplatz mit Spielwiese als wohnungsnaher Spielraumversorgung	2020
Spielplatz Bogenstraße	Spielplatz mit Spielwiese als wohnungsnaher Spielraumversorgung	2020
Spielplatz am Klostergraben	Spielplatzneueinrichtung auf der Grundlage des Innenstadtentwicklungsprogramms	2020

Spielplatz	Gestaltungsinhalte u.a. aus Kinderbeteiligung gem. & 47 f GO	Vorgesehene Umsetzung
Spielplatz Haart	Spielplatzneuausstattung	2020
Spielplatz KGA Störbrücke	Spielplatzneueinrichtung auf der Grundlage des Kleingartenentwicklungskonzeptes, Familien-Spielplatz mit „Ausstrahlungscharakter“	2021
Spielplatz Am Alten Kirchhof	Zentraler Spielplatz unter besonderer Berücksichtigung der Nutzung des Alten Kirchhofs als Öffentliche Grünanlage und viele Bevölkerungsgruppen, Inklusion, Nutzungsvertrag mit der Anschar-Kirchengemeinde	2021
Spielplatz Schadowstraße	Spielplatz als wohnungsnaher Spielraumversorgung	2021
Spielplatz Tivoli	Qualifizierung des innenstadtnahen Spielplatzes Tivoli im Rahmen der Entwicklung des Grünzuges an der Schwale „Stadt im Wandel“ und zur Entlastung des Spielraumes am Mühlenhof, Abhängigkeit der Maßnahmenförderung im Rahmen des Förderprogramms „Stadt im Wandel“	2021
Spielplatz Mühlenhof	Ausstattung Spielplatz Mühlenhof in Verbindung mit der Gestaltung des Spielraums Tivoli	2021
Spielplatz Einfeld der Schanze	Spielplatzneueinrichtung im Strandbereich am Einfeld der See vorbehaltlich der Festlegungen des Entwicklungskonzeptes Einfeld der See	Offen, Prüfung
Spielplatz KGA Heinrich-Förster	Spielplatzneueinrichtung im Rahmen der Entwicklung des „Kleingartenparks“	Offen, Prüfung
Spielplatz KGA West	Spielplatzneueinrichtung auf der Grundlage des Kleingartenentwicklungskonzeptes	Offen, Prüfung
Spielplatz KGA Frühlingslust	Spielplatzneueinrichtung auf der Grundlage des Kleingartenentwicklungskonzeptes	Offen, Prüfung

Neuanlage von Spielplätzen

Spielplatz am Klostergraben
(Innenstadtentwicklungskonzept)

Spielplatz Kleingartenanlage Störbrücke
(Kleingartenentwicklungskonzept)

Weitere Einrichtung von Kinderspielplätzen derzeit in Prüfung:

Spielplatz Einfelder Schanze
im Rahmen „Entwicklungskonzept Einfelder-See“

Spielplatz Kleingartenanlage Heinrich-Förster
Spielplatz Kleingartenanlage West
Spielplatz Kleingartenanlage Frühlingslust
im Rahmen „Kleingartenentwicklungskonzept“

Internetpräsentation Öffentliche Spielplätze

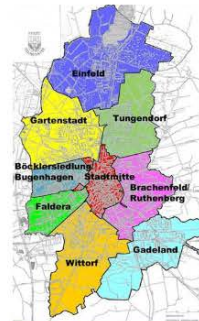
<https://www.neumuenster.de/gesellschaft-soziales/familienalleinerziehende/spielplaetze/>



Gesellschaft & Soziales → Familien/Alleinerziehende → Spielplätze

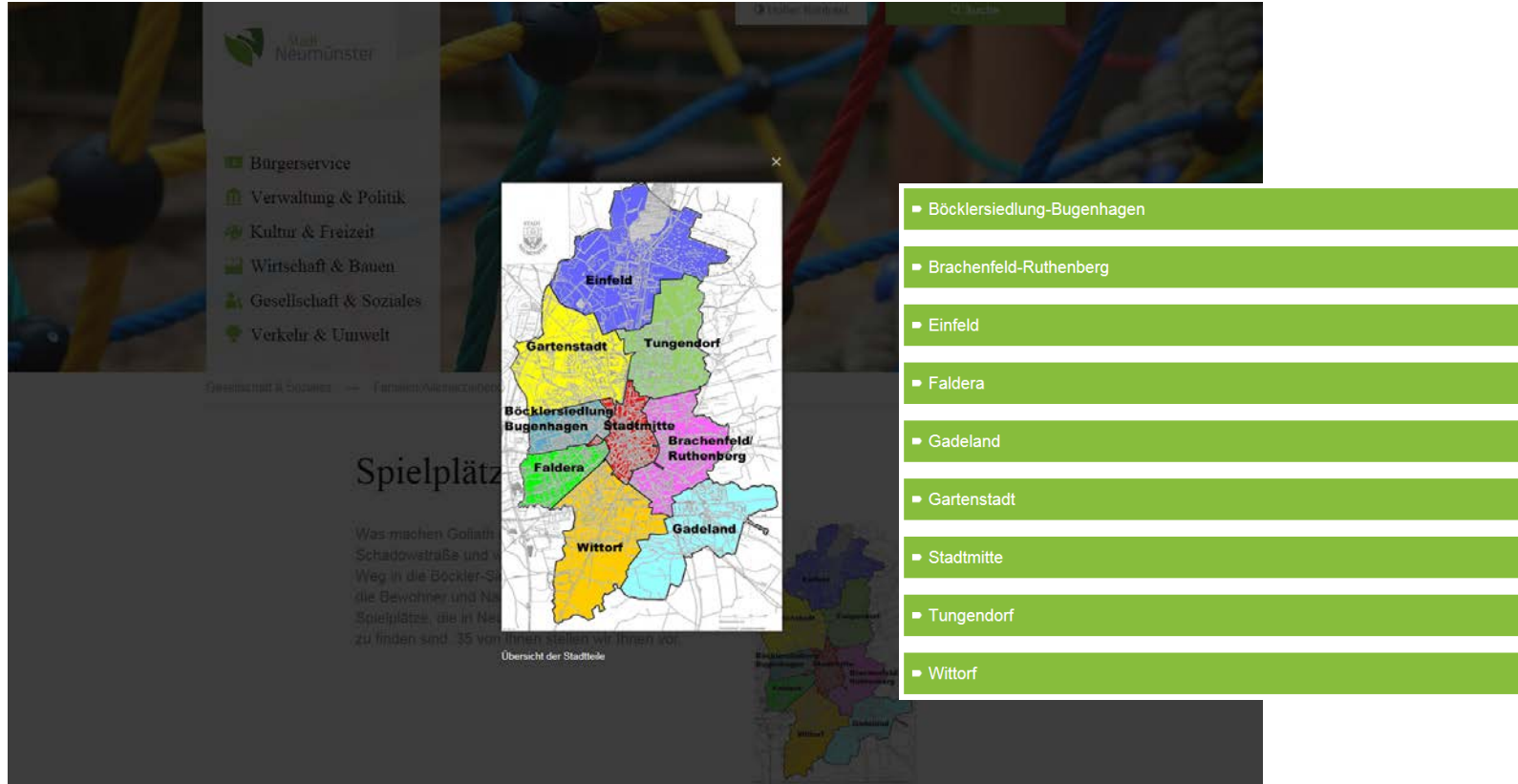
Spielplätze in Neumünster

Was machen Goliath und Bauer Pettersson in der Schadowstraße und wie hat Rübezahl bloß seinen Weg in die Böckler-Siedlung gefunden? Sie alle sind die Bewohner und Namenspaten fantasievoller Spielplätze, die in Neumünster von Einfeld bis Wittorf zu finden sind. 35 von ihnen stellen wir Ihnen vor.



Internetpräsentation Öffentliche Spielplätze

<https://www.neumuenster.de/gesellschaft-soziales/familienalleinerziehende/spielplaetze/>



The screenshot shows a web browser displaying a page about public playgrounds in Neumünster. A map of the city is overlaid, showing various districts. A list of districts is displayed on the right side of the map, each with a green bar and a white square icon.

Stadt Neumünster

- Bürgerservice
- Verwaltung & Politik
- Kultur & Freizeit
- Wirtschaft & Bauen
- Gesellschaft & Soziales
- Verkehr & Umwelt

Spielplätze

Was machen Goliath, Schadowstraße und Weg in die Böckler-Siedlung die Bewohner und Neugierige zu finden sind. 35 von Ihnen stellen wir Ihnen vor.

Übersicht der Stadtteile

- Böcklersiedlung-Bugenhagen
- Brachenfeld-Ruthenberg
- Einfeld
- Faldera
- Gadeland
- Gartenstadt
- Stadtmitte
- Tungendorf
- Wittorf

Internetpräsentation Öffentliche Spielplätze

<https://www.neumuenster.de/gesellschaft-soziales/familienalleinerziehende/spielplaetze/>

▣ Gadeland

- ▣ [Stormweg](#)
- ▣ [Op de Wisch](#)
- ▣ [Elsterweg](#)
- ▣ [Lüttmoorkamp](#)
- ▣ [Karl-Gattermann-Straße](#)

Aktuell stehen 35 Spielplätze mit Verlinkung auf *OpenStreetMap* in der Präsentation.

Ziel ist alle Plätze vergleichbar anspruchsvoll anzubieten.

Internetpräsentation Öffentliche Spielplätze

 <https://www.neumuenster.de/gesellschaft-soziales/familienalleinerziehende/spielplaetze/>

Spielplatz Op de Wisch

Große hölzerne Sumpftiere verstecken sich hier im Gebüsch und an den Sandkuhlen. Wer davor Ausreiß nehmen möchte, folgt dem Wiesenzug bis zum großen Sand mit der hölzernen Burg und flüchtet über Balancierhölzer und eine Hangelbrücke in den schützenden Turm. Von hier hält man Ausschau auf Getier und Spiel oder trifft sich einfach zum Quatschen.

Derjenige, der auf Entdeckungsreise geht, kann zwischen Spielhügeln und Weidengebüschen auch einen grünen Riesenfrosch und eine langsame Schildkröte entdecken. Dabei sollte er das große Krokodil am Sand nicht übersehen. Es bewacht die bunten Echseneier, die am Eingang über die Wiese rollen. Wen der Abenteuertrip ermüdet hat, kann sich in der roten Hängematte und dem Sitz- und Liegedeck ausruhen oder in der Nestschaukel schwingen und dem bunten Treiben zusehen.

Für die kleineren Spielplatzbesucher sind ausreichend Buddelmöglichkeiten vorhanden und auch das Krokodil ist nicht wirklich bössartig, sondern gestattet auch einen Ritt auf seinem Rücken.

- Hier befindet sich die Straße [Op de Wisch](#).

Weitere Schritte

Auswertung des Sozialberichts 2017
in Verbindung mit dem Handlungskonzept Armut

Beteiligungsverfahren (Stadtteilbeiräte, Kinder- und
Jugendbeirat im Zusammenwirken mit dem Fachdienst
Schule, Jugend, Kultur und Sport (40), sonst. Planungen

Empfehlungen für die Entwicklung, Aufrechterhaltung oder
Aussetzung der Bereitstellung von Anlagen

Abschlussbericht