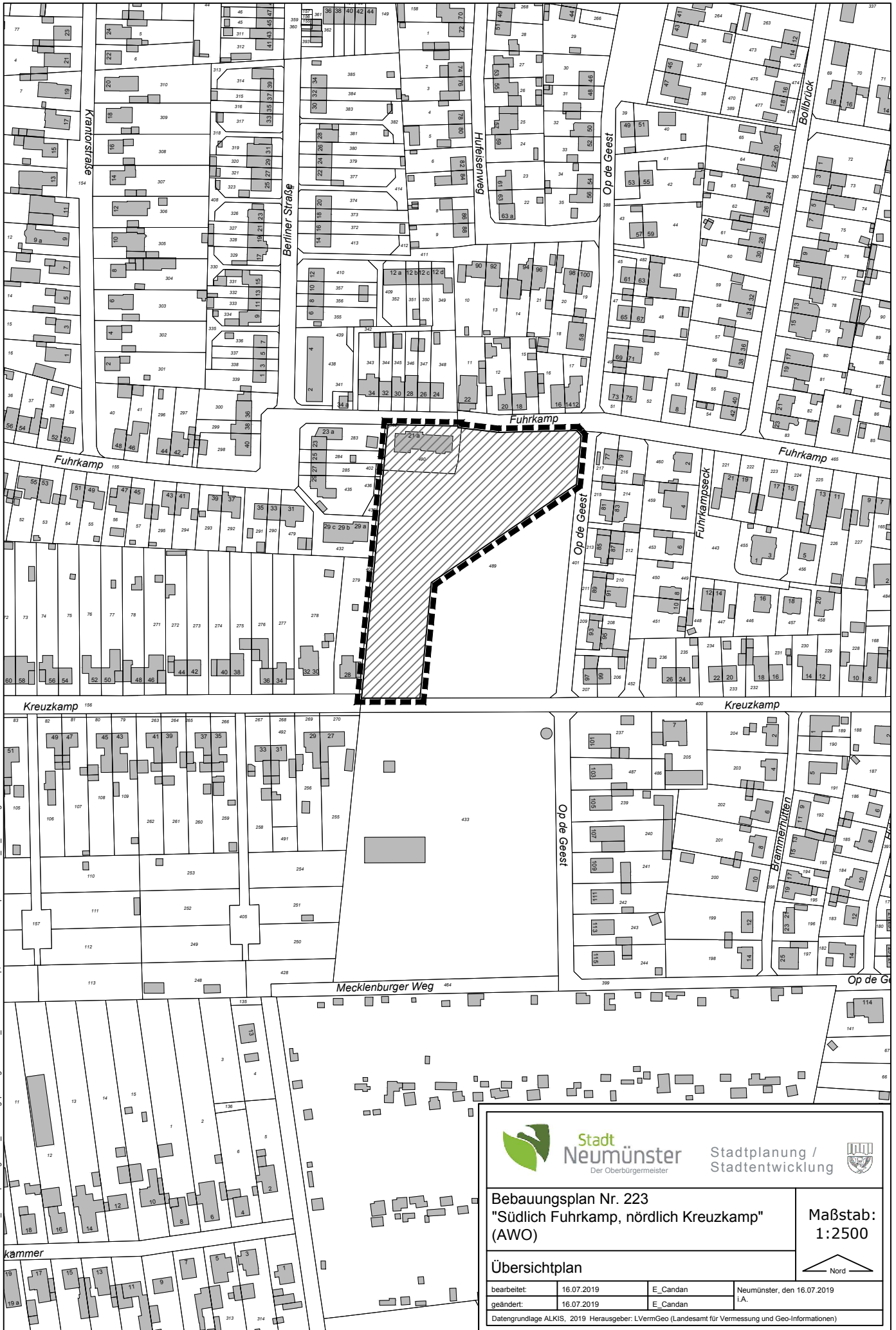

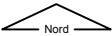


Anlage 03



N:\FB\N\FD\G1\Gem\Dateien\61-2_Beuleplanung\61-26_Bebauungsplanung\61-26-223_Südlich Fuhrkamp, nördlich Kreuzkamp\CAD\ALKIS_07_2019.dwg

 Stadt Neumünster Der Oberbürgermeister		Stadtplanung / Stadtentwicklung				
Bebauungsplan Nr. 223 "Südlich Fuhrkamp, nördlich Kreuzkamp" (AWO)					Maßstab: 1:2500	
Übersichtplan					 Nord	
bearbeitet: 16.07.2019		E_Candan		Neumünster, den 16.07.2019		
geändert: 16.07.2019		E_Candan		i.A.		
<small>Datengrundlage ALKIS, 2019 Herausgeber: LVermGeo (Landesamt für Vermessung und Geo-Informationen)</small>						