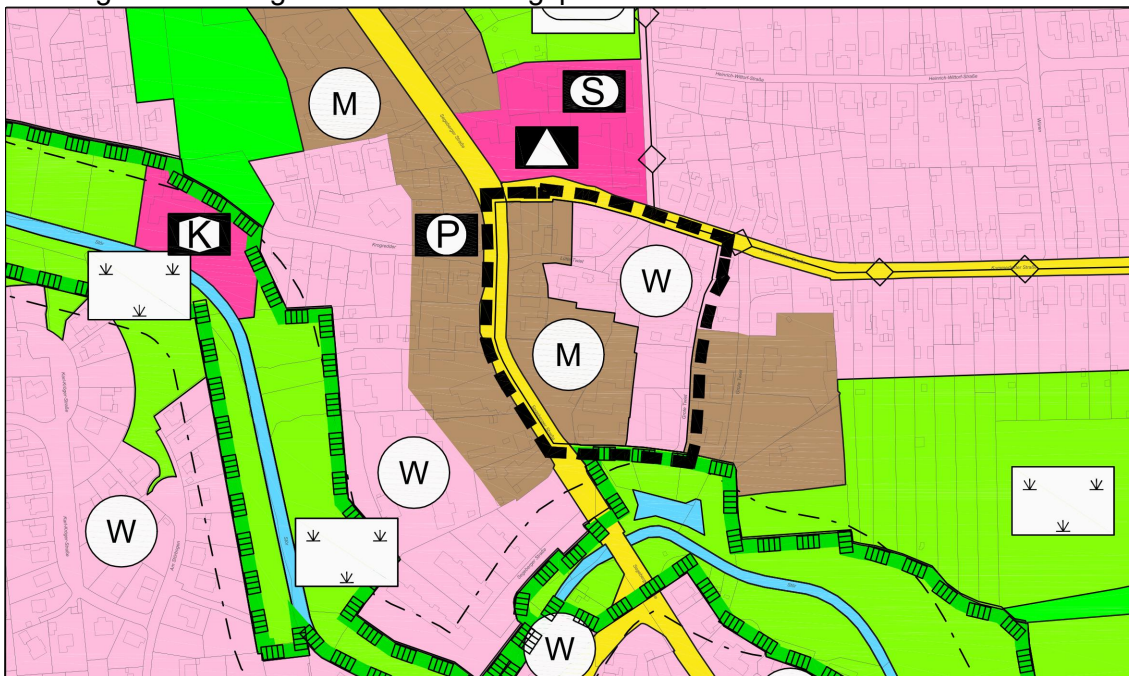



Bisherige Darstellung im Flächennutzungsplan 1990




Darstellung nach der 11. Anpassung

## PLANZEICHENERKLÄRUNG

ART DER BAULICHEN NUTZUNG  
§ 5 Abs. 2 Nr. 1 BauGB und §§ 1-11 BauNVO

 Wohnbauflächen  
§ 1 Abs. 1 Nr. 1 BauNVO

 Gemischte Bauflächen  
§ 1 Abs. 1 Nr. 2 BauNVO

RÄUMLICHER GELTUNGSBEREICH

 Bereich der Anpassung

 <b>Stadt Neumünster</b> Der Oberbürgermeister		Stadtplanung / Stadtentwicklung	
11. Anpassung des Flächennutzungsplanes 1990 (zum Bebauungsplan Nr. 267 A "Ortskern Gadeland")			Maßstab: ohne
Übersichtsplan			
bearbeitet: 022.02.2021	E_Candan	Neumünster, den 02.02.2021	
geändert: 08.09.2020	E_Candan	i.A.	
Datengrundlage Flächennutzungsplan 1990			